

Geocache-Beispiel und professionelles GPS-Gerät



Schöne Aktivität im Freien mit Freunden und Familie



Gemeinde Untergruppenbach

# DER Geocaching-Pfad IN UNSERER GEMEINDE

## WER MACHT GEOCACHING – mit welchen Geräten?

Geocachen ist ein Hobby, das jung und alt viel Spaß macht. Von den **Kindern bis zu den Senioren** ist jeder begeistert, wenn er dann den „Schatz“ gefunden hat. Caches werden im Internet in **verschiedene Schwierigkeitsgrade** einsortiert, so dass jeder Caches für seine eigene Leistungsfähigkeit finden kann. Sehr **leichte Caches** können auf **einfach zu begehenden Wegen** ohne größere Hilfsmittel z. B. unter einer Baumwurzel gefunden werden. Für **Sportlichere** gibt es Caches, bei denen man auch schon einmal **auf Bäume klettern** muss und die **abseits von Wegen** im Gelände liegen. Geocachen kann man alleine oder auch gemeinsam. Viel Spaß macht es, als vollständige

**Familie** auf **Schatzsuche** zu gehen oder mit dem **Freundeskreis**. Man kann die Caches einfach nur so suchen oder im **Internet** mit anderen in einen **Wettstreit** eintreten. Um einen Cache zu suchen, benötigt man ein **GPS-Gerät** oder ein **GPS-fähiges Handy**, einen Internet-Zugang über einen Computer oder ein mobiles Gerät und eine Geocaching.com-Mitgliedschaft.



Hier kann man sich für's Geocaching anmelden

## IHR KONTAKT zum Treff: „mittendrin“

Im Treff im Zentrum „mittendrin“ können Sie nach telefonischer Anmeldung **GPS-Geräte ausleihen**. Um mit eigenen Geräten oder Handys den Pfad zu entdecken ist keine Anmeldung erforderlich. Wir stehen Ihnen gerne zur Verfügung wenn Sie Fragen haben – bitte schreiben Sie uns oder rufen Sie an:

**Adresse:** Mehrgenerationenhaus Untergruppenbach  
Heilbronner Straße 5 • 74199 Untergruppenbach  
**E-Mail:** familie@untergruppenbach.de  
**Telefon:** 0 71 31/ 278 65 50  
**Öffnungszeiten:** vormittags von 9.00 Uhr bis 11.00 Uhr

Gefördert von:



Gemeinde Untergruppenbach

Kirchstraße 2 • 74199 Untergruppenbach  
Telefon: 071 31/70 29-0 • [www.untergruppenbach.de](http://www.untergruppenbach.de)



Gestaltung: © www.azendent-werbung.de/A. Frey, Fotos: G. Steudle (2), Fotolia: Anikakodykova (1), B. Wylezich (1), Lasse Hendriks (3), Tyler Olson (2)





Garantierter Spaß bei der spannenden Schatzsuche



Verschiedene Caches und Zubehör



Leichte Einführung bietet der Untergruppenbacher Pfad

## WAS IST Geocaching genau?

Das Wort „Geocachen“ setzt sich zusammen aus den Wörtern „Geographie“ und „to cache“ – also „verstecken“. Geocachen ist eine **Schatzsuche** im Freien, bei der **GPS-Geräte** (Global Positioning System) verwendet werden. Die Teilnehmer **navigieren zu bestimmten Koordinaten** und suchen dort einen **Geocache**, einen versteckten Behälter oder einen weiterführenden Hinweis. Findet man alle Hinweise, dann landet



Das internationale Zeichen für Geocaching

man am Ende beim eigentlichen „Cache“. Dort befindet sich im Regelfall ein wasserdichter Behälter mit **kleinen Schätzen** und einem **Logbuch**. Geocaches gibt es mittlerweile **weltweit** – der Reiz an dieser Schatzsuche liegt an den **spannenden Aktivitäten** im Freien.

Herzlichen Dank für die Unterstützung an:



Bund der Pfadfinderinnen und Pfadfinder e.V.








Arbeitskreis familienfreundliche Gemeinde Untergruppenbach

## DER GEOCACHE-Einführungs-Pfad

Hört man **erfahrenen Geocachern** zu, versteht man als Unwissender erst einmal nur Bahnhof. Es gibt **viele Begriffe** rund ums Cachen, mit denen ein Neuling zunächst nichts anfangen kann. Es müssen zum Beispiel **Schwierigkeitsgrade** beachtet werden, man muss seine eigene genaue Position auf der Erde bestimmen können und man muss bei einem **Multi-Cache** erst viele Fragen beantworten, bevor man den eigentlichen Schatz heben kann. Das hört sich anfangs etwas kompliziert an, macht aber sehr viel Spaß, wenn man sich in die Materie eingearbeitet hat. Eine **Einarbeitung bietet der Untergruppenbacher Geocache-Einführungspfad**. Er führt quer durch die Gemeinde Untergruppenbach an **11 Tafeln** vorbei.

### DIE CACHE-ARTEN

-  „Traditional“
-  „Multi“
-  „Mystery“
-  „Earth Cache“
-  „Event-Cache“

Auf jeder Tafel wird ein anderes **Geocache-Thema** behandelt. So erfährt man beispielsweise, was es mit dem „**Global Positioning System**“ auf sich hat, welche **Arten von Caches** es gibt, wie die Dosen aussehen, welche **Schwierigkeitsstufen** es gibt und vieles mehr. Auch viele **spezifische Cache-Begriffe** wie z.B. Earth Cache, Travelbug oder Geocoin werden erklärt.

## WIE FINDET MAN DEN Untergruppenbacher Pfad?

Der **Untergruppenbacher Geocache-Einführungspfad** beginnt beim Mehrgenerationenhaus im Treff im Zentrum „mittendrin“ in der Heilbronner Straße 5 in Untergruppenbach. **Parkmöglichkeiten** gibt es auf dem großen

Parkplatz beim Rathaus nur wenige Meter vom Treff im Zentrum „mittendrin“ entfernt. **Von Heilbronn aus** erreicht man dem Pfad bequem mit den **Buslinien 642 oder 645**, wenn man an der Haltestelle „Kirche“ aussteigt.

## Pfad FAKTEN

<b>GPS-Start-Koordinaten:</b>	<b>N 49° 05'409''</b> <b>E 9° 16'532''</b>
<b>Pfad-Länge:</b>	ca. 4 km
<b>Gehzeit:</b>	ca. 1 Stunde

Der Geocaching Lehrpfad entstand anlässlich des 10 Bundeslagers des Bund der Pfadfinderinnen und Pfadfinder e.V. „Weitwinkel“ im Jahr 2013 in Immenhausen in Nordhessen als Projekt der „BdP Cache Group“. Für Untergruppenbach wurde er vom Arbeitskreis familienfreundliche Gemeinde Untergruppenbach überarbeitet.